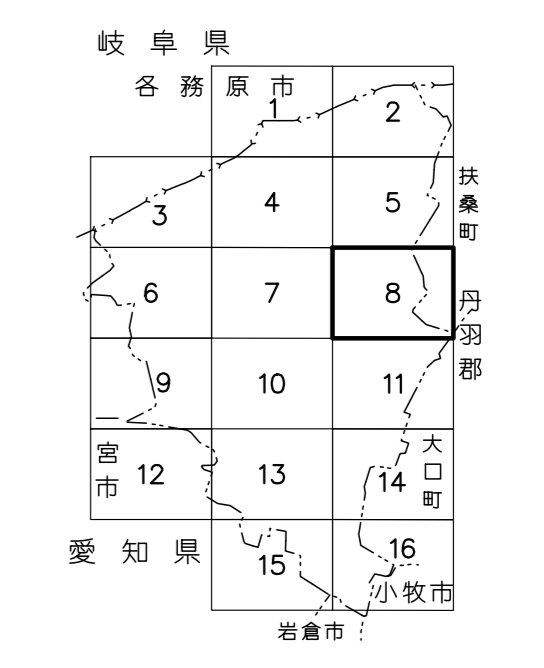
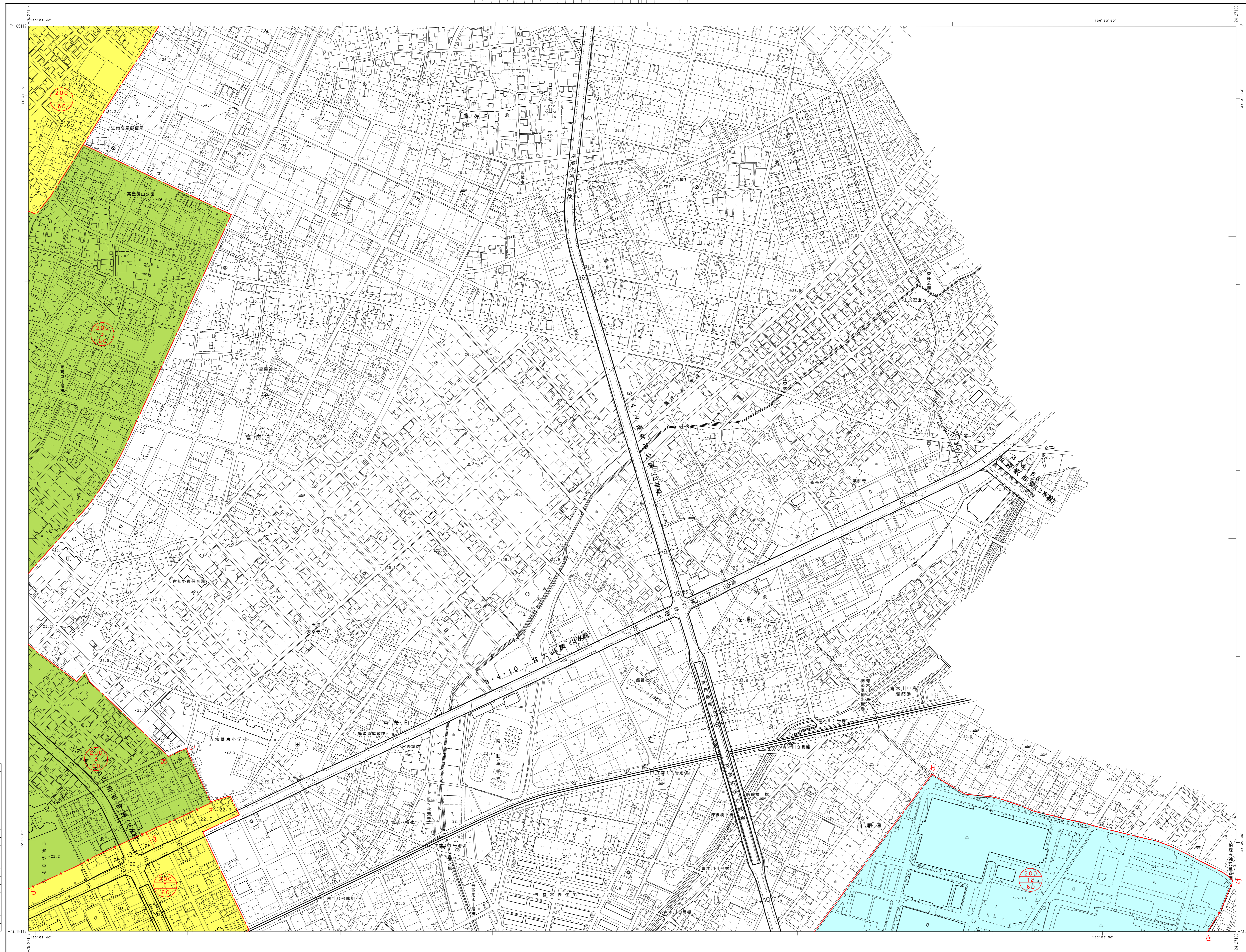


1:2,500

# 江南市都市計画基本図 No. 08



### 記号

▲ 37.2	▲ 25.62	▲ 42.3	▲ 35.6	▲ 25.73	▲ 25.6	▲ 25.6
▲ 37.2	▲ 25.62	▲ 42.3	▲ 35.6	▲ 25.73	▲ 25.6	▲ 25.6
▲ 37.2	▲ 25.62	▲ 42.3	▲ 35.6	▲ 25.73	▲ 25.6	▲ 25.6
▲ 37.2	▲ 25.62	▲ 42.3	▲ 35.6	▲ 25.73	▲ 25.6	▲ 25.6
▲ 37.2	▲ 25.62	▲ 42.3	▲ 35.6	▲ 25.73	▲ 25.6	▲ 25.6
▲ 37.2	▲ 25.62	▲ 42.3	▲ 35.6	▲ 25.73	▲ 25.6	▲ 25.6
▲ 37.2	▲ 25.62	▲ 42.3	▲ 35.6	▲ 25.73	▲ 25.6	▲ 25.6
▲ 37.2	▲ 25.62	▲ 42.3	▲ 35.6	▲ 25.73	▲ 25.6	▲ 25.6
▲ 37.2	▲ 25.62	▲ 42.3	▲ 35.6	▲ 25.73	▲ 25.6	▲ 25.6
▲ 37.2	▲ 25.62	▲ 42.3	▲ 35.6	▲ 25.73	▲ 25.6	▲ 25.6

▲ 37.2	▲ 25.62	▲ 42.3	▲ 35.6	▲ 25.73	▲ 25.6	▲ 25.6
▲ 37.2	▲ 25.62	▲ 42.3	▲ 35.6	▲ 25.73	▲ 25.6	▲ 25.6
▲ 37.2	▲ 25.62	▲ 42.3	▲ 35.6	▲ 25.73	▲ 25.6	▲ 25.6
▲ 37.2	▲ 25.62	▲ 42.3	▲ 35.6	▲ 25.73	▲ 25.6	▲ 25.6
▲ 37.2	▲ 25.62	▲ 42.3	▲ 35.6	▲ 25.73	▲ 25.6	▲ 25.6
▲ 37.2	▲ 25.62	▲ 42.3	▲ 35.6	▲ 25.73	▲ 25.6	▲ 25.6
▲ 37.2	▲ 25.62	▲ 42.3	▲ 35.6	▲ 25.73	▲ 25.6	▲ 25.6
▲ 37.2	▲ 25.62	▲ 42.3	▲ 35.6	▲ 25.73	▲ 25.6	▲ 25.6
▲ 37.2	▲ 25.62	▲ 42.3	▲ 35.6	▲ 25.73	▲ 25.6	▲ 25.6
▲ 37.2	▲ 25.62	▲ 42.3	▲ 35.6	▲ 25.73	▲ 25.6	▲ 25.6

▲ 37.2	▲ 25.62	▲ 42.3	▲ 35.6	▲ 25.73	▲ 25.6	▲ 25.6
▲ 37.2	▲ 25.62	▲ 42.3	▲ 35.6	▲ 25.73	▲ 25.6	▲ 25.6
▲ 37.2	▲ 25.62	▲ 42.3	▲ 35.6	▲ 25.73	▲ 25.6	▲ 25.6
▲ 37.2	▲ 25.62	▲ 42.3	▲ 35.6	▲ 25.73	▲ 25.6	▲ 25.6
▲ 37.2	▲ 25.62	▲ 42.3	▲ 35.6	▲ 25.73	▲ 25.6	▲ 25.6
▲ 37.2	▲ 25.62	▲ 42.3	▲ 35.6	▲ 25.73	▲ 25.6	▲ 25.6
▲ 37.2	▲ 25.62	▲ 42.3	▲ 35.6	▲ 25.73	▲ 25.6	▲ 25.6
▲ 37.2	▲ 25.62	▲ 42.3	▲ 35.6	▲ 25.73	▲ 25.6	▲ 25.6
▲ 37.2	▲ 25.62	▲ 42.3	▲ 35.6	▲ 25.73	▲ 25.6	▲ 25.6
▲ 37.2	▲ 25.62	▲ 42.3	▲ 35.6	▲ 25.73	▲ 25.6	▲ 25.6

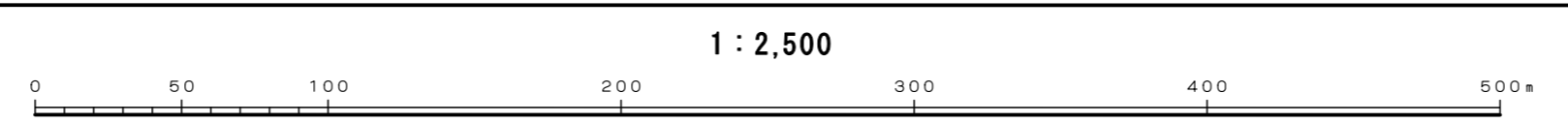
▲ 37.2	▲ 25.62	▲ 42.3	▲ 35.6	▲ 25.73	▲ 25.6	▲ 25.6
▲ 37.2	▲ 25.62	▲ 42.3	▲ 35.6	▲ 25.73	▲ 25.6	▲ 25.6
▲ 37.2	▲ 25.62	▲ 42.3	▲ 35.6	▲ 25.73	▲ 25.6	▲ 25.6
▲ 37.2	▲ 25.62	▲ 42.3	▲ 35.6	▲ 25.73	▲ 25.6	▲ 25.6
▲ 37.2	▲ 25.62	▲ 42.3	▲ 35.6	▲ 25.73	▲ 25.6	▲ 25.6
▲ 37.2	▲ 25.62	▲ 42.3	▲ 35.6	▲ 25.73	▲ 25.6	▲ 25.6
▲ 37.2	▲ 25.62	▲ 42.3	▲ 35.6	▲ 25.73	▲ 25.6	▲ 25.6
▲ 37.2	▲ 25.62	▲ 42.3	▲ 35.6	▲ 25.73	▲ 25.6	▲ 25.6
▲ 37.2	▲ 25.62	▲ 42.3	▲ 35.6	▲ 25.73	▲ 25.6	▲ 25.6
▲ 37.2	▲ 25.62	▲ 42.3	▲ 35.6	▲ 25.73	▲ 25.6	▲ 25.6

図解系は平成14年度国土交通省告示第9号の規定による第Ⅴ図解系  
 投影は横メルカトル投影  
 図解系に示してある距離はメートル単位  
 方位は0.5メートル間隔  
 図解系に示してある距離はメートル単位  
 図解系に示してある距離はメートル単位  
 図解系に示してある距離はメートル単位  
 図解系に示してある距離はメートル単位

## No. 08

- 平成5年原簿
- 平成11年修正
- 平成15年修正
- 平成16年修正
- 平成17年修正
- 平成18年修正
- 平成19年修正
- 令和4年修正

- (1)平成5年5月第1回都市計画審議会第10号議決  
(2)平成5年7月第2回都市計画審議会第11号議決  
(3)平成11年7月第1回都市計画審議会第11号議決  
(4)平成17年4月第1回都市計画審議会第11号議決  
(5)平成17年10月第2回都市計画審議会第11号議決  
(6)平成23年1月第1回都市計画審議会第11号議決  
(7)平成23年8月第2回都市計画審議会第11号議決  
(8)平成28年1月第1回都市計画審議会第11号議決  
(9)平成28年8月第2回都市計画審議会第11号議決  
(10)令和3年1月第1回都市計画審議会第11号議決  
(11)令和3年7月第2回都市計画審議会第11号議決



1:2,500

この図解結果は、建設省国土院の承認を受けたものであり、同院所管の測量簿及び測量成果を使用して得たものである。  
 (測量簿等) 平5 部令 第103号  
 この測量結果は、建設省国土院の承認を受けたものである。  
 (測量簿等) 平11 部令 第87号  
 この測量結果は、国土交通省国土院の承認を受けたものである。  
 (測量簿等) 平17 部令 第26号  
 この測量結果は、国土院の承認を受けたものである。  
 (測量簿等) 平23 部令 第25号  
 この測量結果は、国土院の承認を受けたものである。  
 (測量簿等) 平28 部令 第48号  
 この測量結果は、国土院の承認を受けたものである。  
 (測量簿等) 平3 部令 第70号

江南市  
 アジア航業(株)